

Vu pour être annexé à l'arrêté préfectoral du 23 mars 2009

Pour le Préfet,
Le Secrétaire Général

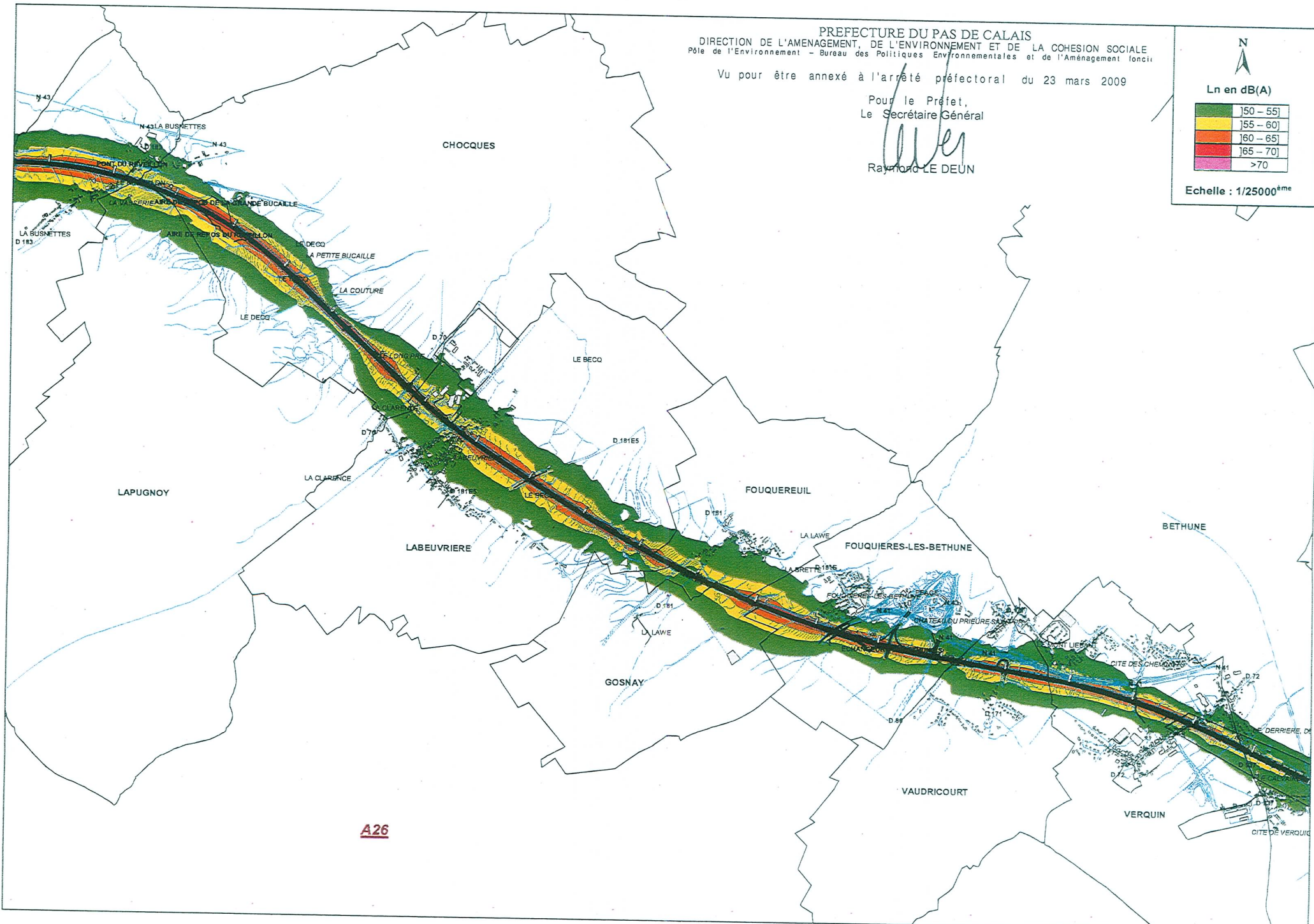
Raymond
RAYMOND LE DEUN



Ln en dB(A)

Green	150 - 55]
Yellow]55 - 60]
Orange]60 - 65]
Red]65 - 70]
Pink]70 - >70]

Echelle : 1/25000^{ème}



A26


Vu pour être annexé à l'arrêté préfectoral du 23 mars 2009

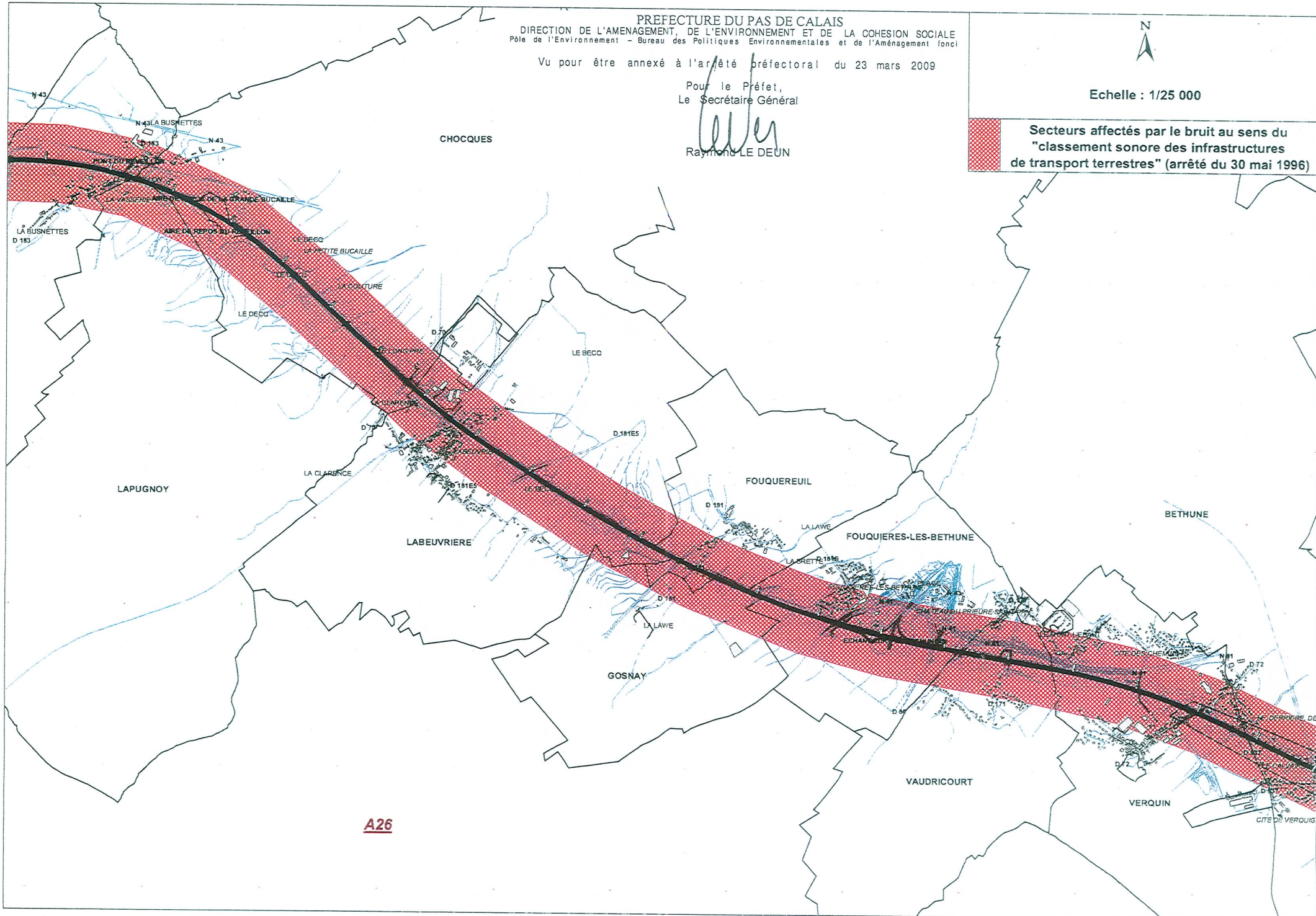
Pour le Préfet,
Le Secrétaire Général


Raymond LE DEUN



Echelle : 1/25 000

 Secteurs affectés par le bruit au sens du
"classement sonore des infrastructures
de transport terrestres" (arrêté du 30 mai 1996)



Vu pour être annexé à l'arrêté préfectoral du 23 mars 2009

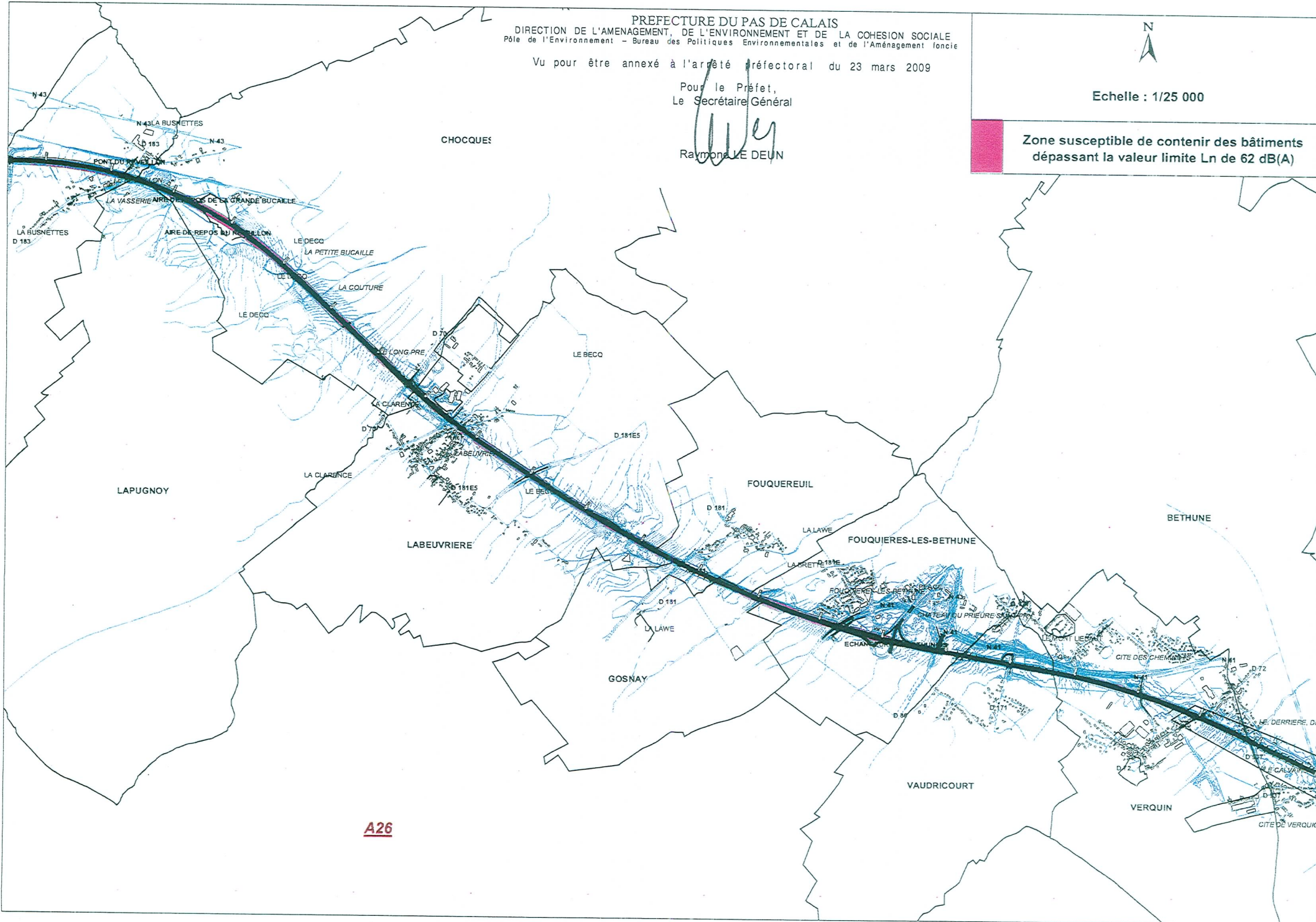
Pour le Préfet,
Le Secrétaire Général

Raymond LE DEUN



Echelle : 1/25 000

Zone susceptible de contenir des bâtiments
dépassant la valeur limite Ln de 62 dB(A)




Vu pour être annexé à l'arrêté préfectoral du 23 mars 2009

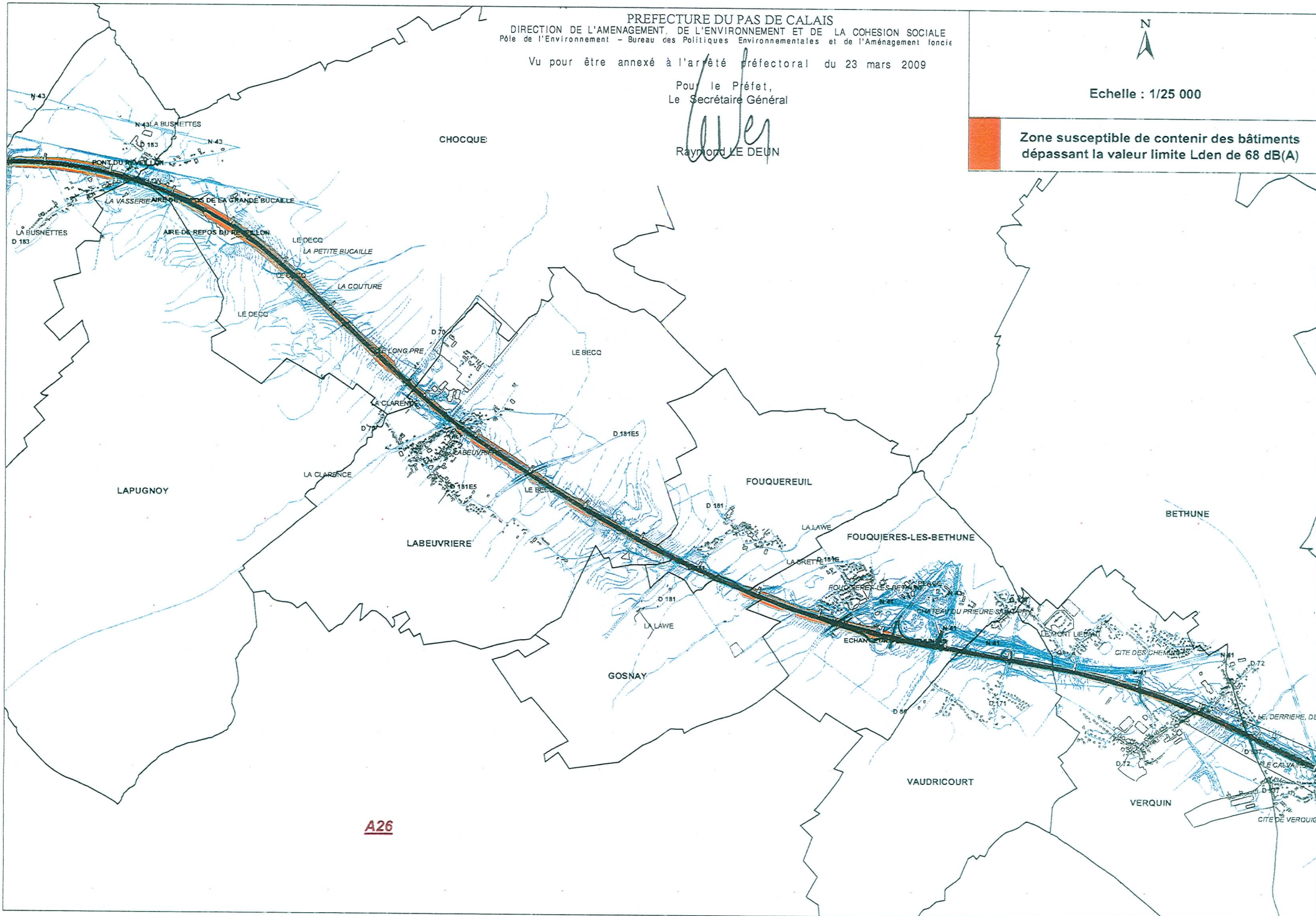
Pour le Préfet,
Le Secrétaire Général

Raymond LE DEUN



Echelle : 1/25 000

 Zone susceptible de contenir des bâtiments dépassant la valeur limite Lden de 68 dB(A)



A1

Lden	dB(A)	Nombre de personnes exposées	Nombre d'établissements de santé	Nombre d'établissements d'enseignement
]55 - 60]		2900	0	3
]60 - 65]		600	0	0
]65 - 70]		0	0	0
]70 - 75]		0	0	0
> 75		0	0	0
Dépassement de la valeur limite 68 dB(A)		0	0	0

Ln	dB(A)	Nombre de personnes exposées	Nombre d'établissements de santé	Nombre d'établissements d'enseignement
]50 - 55]		2100	0	2
]55 - 60]		200	0	0
]60 - 65]		0	0	0
]65 - 70]		0	0	0
> 70		0	0	0
Dépassement de la valeur limite 62 dB(A)		0	0	0

Lden	Superficie exposée (km²)
> 55	41.18
> 65	11.07
> 75	2.48

Pas de Calais A1 A2	Nombre de personnes exposées en Lden	Nombre de personnes exposées en Ln	Superficie exposée en Lden (km²)	
]50 - 55]	/	3700		
]55 - 60]	6400	400	> 55	134.62
]60 - 65]	1100	0		
]65 - 70]	100	0	> 65	31.72
]70 - 75]	0	0		
> 75	0	/	> 75	4.83
Dépassement de la valeur limite PNB		0		

A26

Lden	dB(A)	Nombre de personnes exposées	Nombre d'établissements de santé	Nombre d'établissements d'enseignement
]55 - 60]		3100	0	2
]60 - 65]		500	0	0
]65 - 70]		100	0	0
]70 - 75]		0	0	0
> 75		0	0	0
Dépassement de la valeur limite 68 dB(A)		0	0	0

Ln	dB(A)	Nombre de personnes exposées	Nombre d'établissements de santé	Nombre d'établissements d'enseignement
]50 - 55]		1300	0	0
]55 - 60]		200	0	0
]60 - 65]		0	0	0
]65 - 70]		0	0	0
> 70		0	0	0
Dépassement de la valeur limite 62 dB(A)		0	0	0

Lden	Superficie exposée (km²)
> 55	64.11
> 65	13.55
> 75	1.45

PREFECTURE DU PAS DE CALAIS
DIRECTION DE L'AMENAGEMENT, DE L'ENVIRONNEMENT ET DE LA COHESION SOCIALE
Pôle de l'Environnement - Bureau des Politiques Environnementales et de l'Aménagement foncier

Vu pour être annexé à l'arrêté préfectoral du 23 mars 2009

Pour le Préfet,
Le Secrétaire Général


Raymond LE DEUN

A2

Lden dB(A)	Nombre de personnes exposées	Nombre d'établissements de santé	Nombre d'établissements d'enseignement
]55 - 60]	400	0	1
]60 - 65]	0	0	0
]65 - 70]	0	0	0
]70 - 75]	0	0	0
> 75	0	0	0
Dépassement de la valeur limite 68 dB(A)	0	0	0

Ln dB(A)	Nombre de personnes exposées	Nombre d'établissements de santé	Nombre d'établissements d'enseignement
]50 - 55]	300	0	1
]55 - 60]	0	0	0
]60 - 65]	0	0	0
]65 - 70]	0	0	0
> 70	0	0	0
Dépassement de la valeur limite 62 dB(A)	0	0	0

Lden dB(A)	Superficie exposée (km²)
> 55	13.46
> 65	3.58
> 75	0.63

A16

Lden dB(A)	Nombre de personnes exposées	Nombre d'établissements de santé	Nombre d'établissements d'enseignement
]55 - 60]	0	1	0
]60 - 65]	0	0	0
]65 - 70]	0	0	0
]70 - 75]	0	0	0
> 75	0	0	0
Dépassement de la valeur limite 68 dB(A)	0	0	0

Ln dB(A)	Nombre de personnes exposées	Nombre d'établissements de santé	Nombre d'établissements d'enseignement
]50 - 55]	0	1	0
]55 - 60]	0	0	0
]60 - 65]	0	0	0
]65 - 70]	0	0	0
> 70	0	0	0
Dépassement de la valeur limite 62 dB(A)	0	0	0

Lden dB(A)	Superficie exposée (km²)
> 55	15.87
> 65	3.52
> 75	0.27